

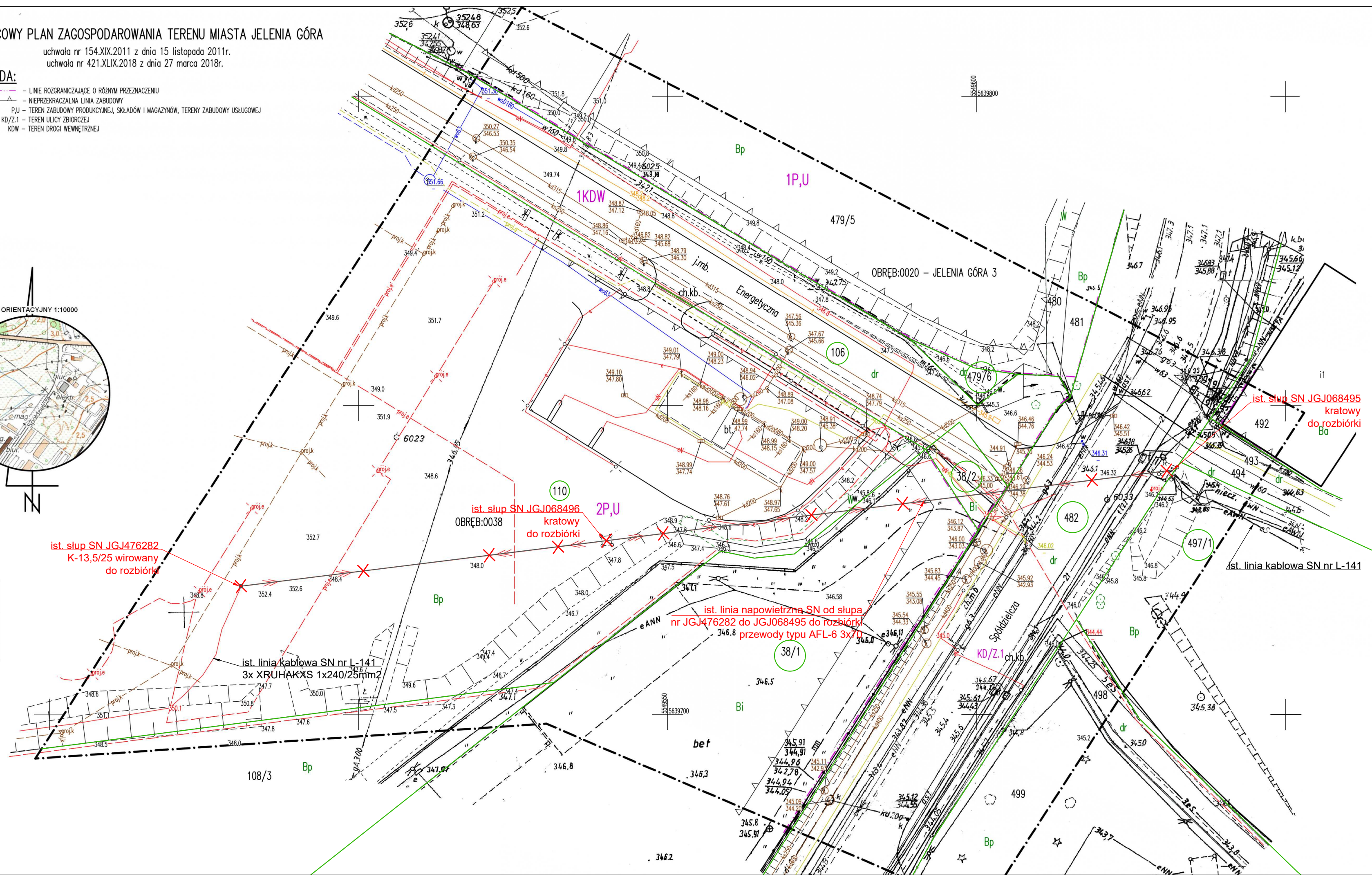


<h1>MAPA DO CELÓW PROJEKTOWYCH</h1>		
Oznaczenie kancelaryjne zgłoszenia pracy geodezyjnej		RGD.6640.164.2025
Nazwa miejscowości		Jelenia Góra
Jednostka ewidencyjna	identyfikator	026101_1
	nazwa	Jelenia Góra - Miasto
Obręb ewidencyjny	identyfikator	026101_1.0020; 026101_1.0038
	nazwa	JELENIA GÓRA 3; Obręb 38
Skala mapy		1: 500
Sekcja mapy		5.143.27.01.2.2; 5.143.27.01.2.4 5.143.27.02.1.1; 5.143.27.02.1.3
Nazwa układu współrzędnych	prostokątnych płaskich	2000
	układ wysokości	Mapa numeryczna - PL-EVRF2007-NH Mapa rastrowa – Kronsztadt 86
Oznaczenie granic obszaru, który był przedmiotem aktualizacji		-----
Mapa została wykonana bez ustalenia obciążeń służebnościami gruntowymi.		
Nie wyklucza się istnienia w terenie innych nie wykazanych na niniejszej mapie urządzeń podziemnych, które nie były zgłoszone do inwentaryzacji lub o których brak jest informacji w instytucjach branżowych.		
Data opracowania mapy		30.04.2025r
<div> <div> <p>PRZEDSIĘBIORSTWO USŁUG GEODEZYJNYCH I KARTOGRAFICZNYCH "GEO - INWEST" Kozakiewicz, Szymański Sp.j. 59-220 Legnica, ul. Kowalewska 2A/14 NIP 691-21-91-085, Regon 3309988621 tel. (76) 852 40 60</p> </div> <div> <p>mgr inż. Krzysztof Kozakiewicz geodeta uprawniony do wykonywania samodzielnych funkcji w dziedzinie geodezji i kartografii. Świadectwo nr 21424</p> </div> </div>		
..... (nazwa wykonawcy)		..... (imię i nazwisko geodety uprawnionego, nr uprawnień i podpis geodety )





**mgr inż. Krzysztof Kozakiewicz**  
geodeta uprawniony do wykonywania  
samodzielnych funkcji w dziedzinie  
geodezji i kartografii.  
**Świadectwo nr 21424**

uchwała nr 154.XIX.2011 z dnia 15 listopada 2011r.  
uchwała nr 421.XLIX.2018 z dnia 27 marca 2018r.

 - LINIE ROZGRANICZAJĄCE O RÓŻNYM PRZEZNACZENIU  
 - NIEPRZEKACZALNA LINIA ZABUDOWY  
 P,U - TEREN ZABUDOWY PRODUKCYJNEJ, SKŁADÓW I MAGAZYNÓW, TERENY ZABUDOWY USŁUGOWEJ  
 KD,Z.1 - TEREN ULICY ZBIORCZEJ  
 KD.W - TEREN DROGI WEWNĘTRZNEJ



### Legenda

- |   |  |
|---|--|
|  | nr. działki objętej opracowaniem       |
|  | Granice działek objęte opracowaniem    |
|  | proj. rozbiórka linii napowietrznej SN |
|  | proj. rozbiórka słupa SN               |

jednostka projektowa:	 <b>anura</b>		
	Projektowanie i Realizacja Inwestycji Elektroenergetycznych		
	Siedziba: 51-116 Wrocław, ul. Wójciszki 8C tel. 785 936 441 e-mail: biuro@anura.pl NIP: 699-118-33-34		
temat:	Rozbiórka linii napowietrznej SN i budowa linii kablowej SN 20kV nr L-141 w m. Jelenia Góra ul. Energetyczna, Spółdzielnica.		
rysunek:	PZT z elementami do demontażu		
adres inwestycji:	m. Jelenia Góra Woj. dolnośląskie Gmina Jelenia Góra, Obręb ewid. 0020, 0038		
branża:	ELEKTRYCZNA	stadium:	PT
Inwestor :	TAURON Dystrybucja S. A. Oddział w Jeleniej Górze ul. Bogusławskiego 32, 58-500 Jelenia Góra		
projektował:	w specjalności instalacyjnej w zakresie sieci, instalacji i urządzeń elektrycznych i elektroenergetycznych nr upr: 7131/14/P/2001	skala: 1:500	
sprawdził:		data: 29.05.2025r.	
opracował:	nr upr:		rysunek:
Joanna Kamińska			E05
opracował:	nr upr:		